

PR3

STATO DI FATTO

REGIONE PIEMONTE

CITTA' DI VERBANIA

PIANO REGOLATORE GENERALE

APPROVATO CON D.G.R. N° 13_2018 DEL 28 GENNAIO 2006

VIGENTE

PROGETTO ORIGINARIO

progettazione urbanistica : STUDIO RIPAMONTI ARCH. ROBERTO RIPAMONTI

consulenti geologi : DR. ITALO ISOLI DR. SSA ANGELICA SASSI

consulente agronomo : DR. SSA CAMILLA SCALABRINI

relazione compatibilità ambientale : DR. TULLIO BAGNATI

elaborato : PR3

ufficio di piano arch. Vittorio Brignardello

responsabile del procedimento Ing. Stellerio Mondello

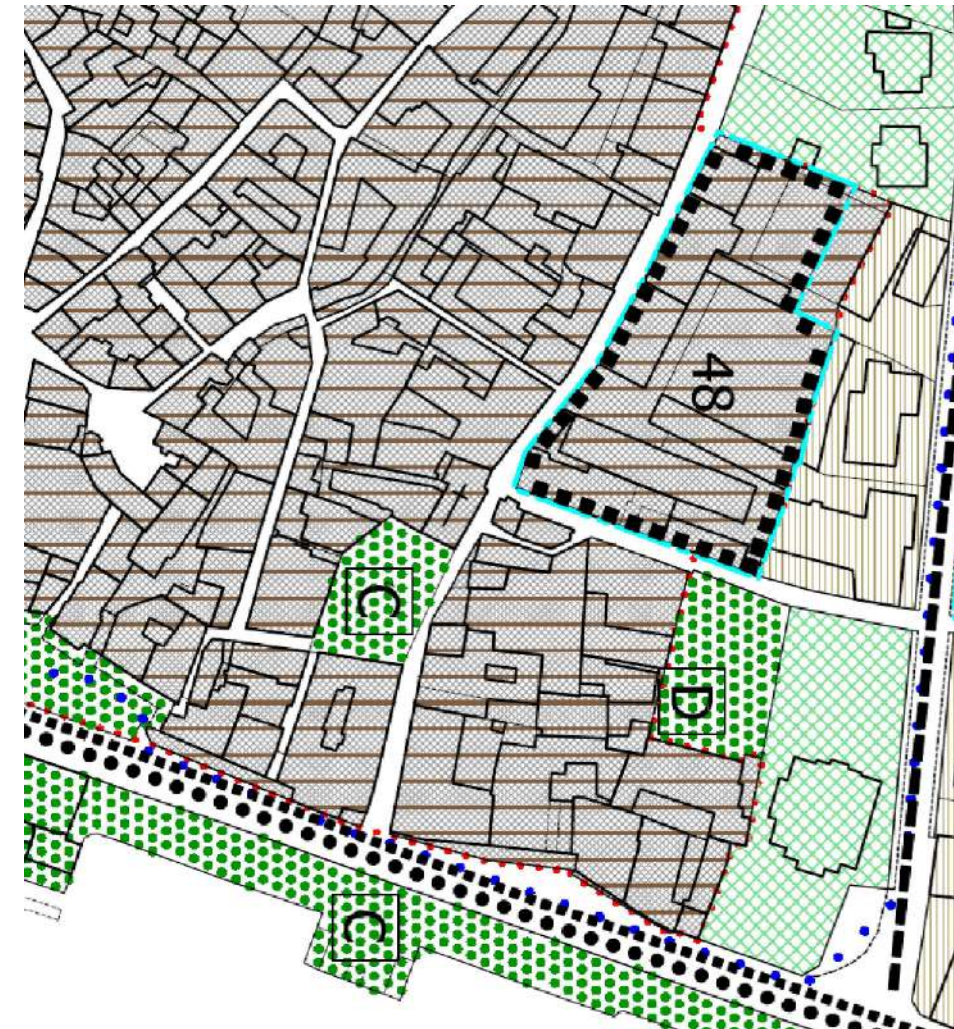
elaborazione grafica Ing. Stellerio Mondello

titolo : CARTA DEGLI USI DEL SUOLO

FOGLIO 2

stesura elaborati originali: giugno 2003

aggiornamenti elaborati : novembre 2019



PERIMETRAZIONE PDR

REGIONE PIEMONTE

CITTA' DI VERBANIA

PIANO REGOLATORE GENERALE

APPROVATO CON D.G.R. N° 13_2018 DEL 28 GENNAIO 2006

VIGENTE

PROGETTO ORIGINARIO

progettazione urbanistica : STUDIO RIPAMONTI ARCH. ROBERTO RIPAMONTI

consulenti geologi : DR. ITALO ISOLI DR. SSA ANGELICA SASSI

consulente agronomo : DR. SSA CAMILLA SCALABRINI

relazione compatibilità ambientale : DR. TULLIO BAGNATI

elaborato : PR3

ufficio di piano arch. Vittorio Brignardello

responsabile del procedimento Ing. Stellerio Mondello

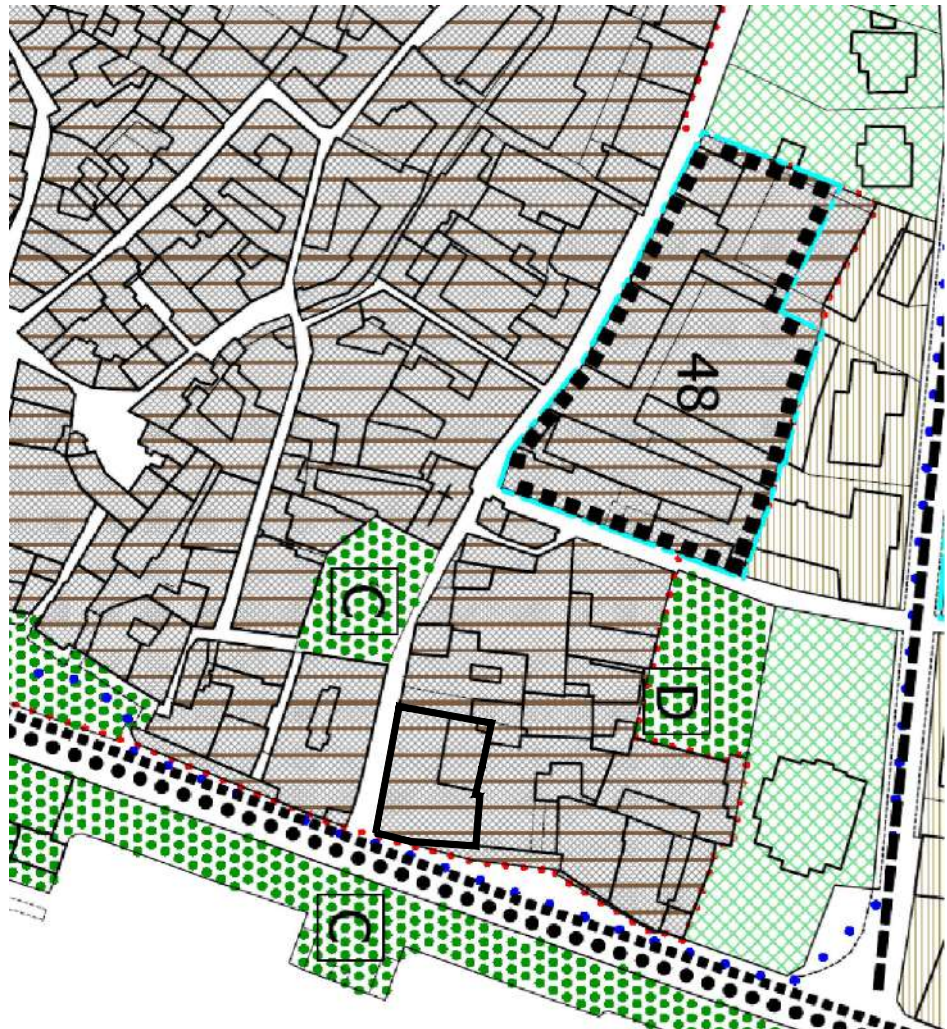
elaborazione grafica Ing. Stellerio Mondello

titolo : CARTA DEGLI USI DEL SUOLO

FOGLIO 2

stesura elaborati originali: giugno 2003

aggiornamenti elaborati : novembre 2019



PR4

STATO DI FATTO

REGIONE PIEMONTE

COMUNE DI VERBANIA

PIANO REGOLATORE GENERALE

adozione: D.C.C. N° del
approvazione: D.C.C. N° del

Correzione errori materiali

Il sindaco : PROF. CLAUDIO ZANOTTI

Il segretario generale : DR. GIULIO GASPARI

Il responsabile del procedimento : ARCH. VITTORIO BRIGNARDELLO

progettazione : STUDIO RIPAMONTI ARCH. ROBERTO RIPAMONTI

consulenti geologi : DR. ITALO ISOLI DR. SSA ANGELICA SASSI

consulente agronomo : DR. SSA CAMILLA SCALABRINI

relazione compatibilità ambientale : DR. TULLIO BAGNATI

elaborato : PR4

PROGETTO VARIANTE N° 25

ufficio di piano arch. Vittorio Brignardello

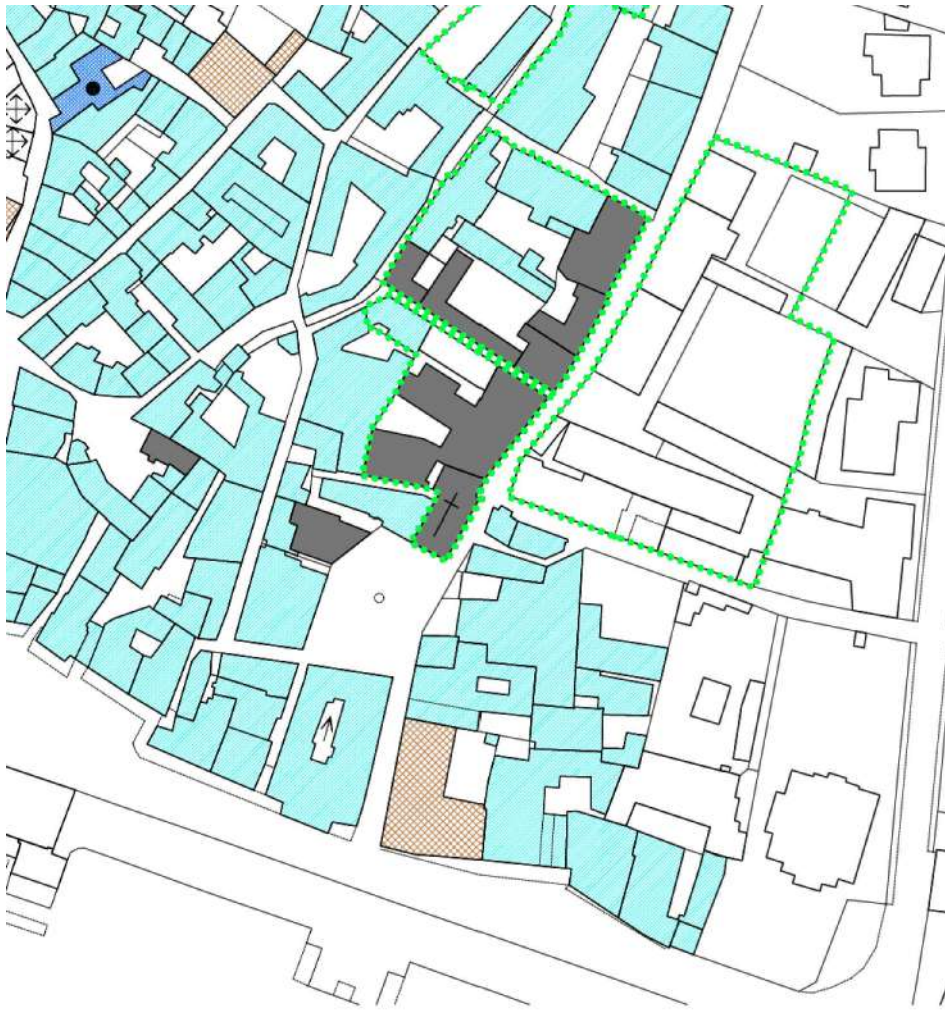
responsabile del procedimento arch. Flora Martignon

elaborazione grafica arch. Flora Martignon

titolo : PLANIMETRIA DEGLI INTERVENTI NEI CENTRI STORICI E NUCLEI ANTICHI DI FORMAZIONE

stesura elaborati : giugno 2003

aggiornamenti elaborati : maggio 2016



PERIMETRAZIONE PDR

REGIONE PIEMONTE

COMUNE DI VERBANIA

PIANO REGOLATORE GENERALE

adozione: D.C.C. N° del
approvazione: D.C.C. N° del

Correzione errori materiali

Il sindaco : PROF. CLAUDIO ZANOTTI

Il segretario generale : DR. GIULIO GASPARI

Il responsabile del procedimento : ARCH. VITTORIO BRIGNARDELLO

progettazione : STUDIO RIPAMONTI ARCH. ROBERTO RIPAMONTI

consulenti geologi : DR. ITALO ISOLI DR. SSA ANGELICA SASSI

consulente agronomo : DR. SSA CAMILLA SCALABRINI

relazione compatibilità ambientale : DR. TULLIO BAGNATI

elaborato : PR4

PROGETTO VARIANTE N° 25

ufficio di piano arch. Vittorio Brignardello

responsabile del procedimento arch. Flora Martignon

elaborazione grafica arch. Flora Martignon

titolo : PLANIMETRIA DEGLI INTERVENTI NEI CENTRI STORICI E NUCLEI ANTICHI DI FORMAZIONE

stesura elaborati : giugno 2003

aggiornamenti elaborati : maggio 2016



LEGENDE

PR3

INSEDIAMENTI URBANI AVENTI CARATTERISTICHE STORICO-ARTISTICHE CENTRI STORICI

ART. 32

AREE SOGGETTE A STRUMENTO URBANISTICO ESECUTIVO VIGENTE OD IN ITINERE

PR4

EDIFICI O PARTI DI EDIFICI DOTATI DI CARATTERI ESTRANEI AL CONTESTO AMBIENTALE

MO, MS, REA

EDIFICI DI CONSIDEREVOLE VALORE STORICO OD ARCHITETTONICO (N.B. nel centro storico di Intra l'intervento RC1 è previsto anche per edifici estranei al contesto)

MO, RC1

PERIMETRAZIONE DI UNITA' MINIME DI INTERVENTO E/O COMPARTI CONTENUTE NEI RELATIVI P.P. (S.U.E.)

| ELENCO ELABORATI | |
|------------------|---|
| TAV. B | TAV. B |
| TAV. C/1a | Cartografie PRG - estratto mappa |
| TAV. C/1b | Perimetrazione PDR - stralcio PRGC TAVV. PR3-PR4 |
| TAV. C/1c | Perimetrazione PDR - TAVV. PR3 PRGC |
| TAV. C/1d | Perimetrazione PDR - TAVV. PR4 PRGC |
| TAV. C/1e | Perimetrazione PDR - individuazione parti oggetto di intervento |
| TAV. C/2 | Stato di fatto: Planimetria generale - sezione |
| TAV. C/3 | Confronto: Planimetria generale - sezione |
| TAV. C/4 | Progetto e verifica parametri edilizi urbanistici Planimetria generale - sezione |
| TAV. C/5 | Urbanizzazioni e servizi - planimetria generale |
| TAV. C/6 | STATO DI FATTO con opere autorizzate SCIA del 03.08.2020 piante piani interrato,terra, 1°, 2°, 3° |
| TAV. C/7 | STATO DI FATTO con opere autorizzate SCIA del 03.08.2020 piante piani 4°, 5°, copertura e sezione |
| TAV. C/8 | STATO DI FATTO con opere autorizzate SCIA del 03.08.2020 prospetti sudest - sudovest |
| TAV. C/9 | STATO DI FATTO con opere autorizzate SCIA del 03.08.2020 prospetti nordovest - nordest |
| TAV. C/10 | STATO DI FATTO con opere autorizzate SCIA del 03.08.2020 - sezioni |
| TAV. C/11 | CONFRONTO piante piani terra, 1°, 2°, 3° |
| TAV. C/12 | CONFRONTO piante piani 4°, 5°, 6°, copertura |
| TAV. C/13 | CONFRONTO prospetti sudest - sudovest |
| TAV. C/14 | CONFRONTO prospetti nordovest - nordest |
| TAV. C/15 | CONFRONTO sezioni |
| TAV. C/16 | PROGETTO piante piani interrato, terra, 1°, 2°, 3° |
| TAV. C/17 | PROGETTO piante piani 4°, 5°, 6°, copertura |
| TAV. C/18 | PROGETTO prospetti sudest - sudovest |
| TAV. C/19 | PROGETTO prospetti nordovest - nordest |
| TAV. C/20 | PROGETTO sezioni |
| TAV. C/21 | Render di progetto |
| TAV. C/22 | Determinazione SUL Stato di fatto originario e SCIA |
| TAV. C/23 | Determinazione SUL in progetto |
| TAV. C/24 | Calcolo superfici e volumi per determinazione parcheggi |
| TAV. D | Parcheggi pertinenziali |

PERIMETRAZIONE PDR
STRALCIO PRGC TAVV. PR3-PR4



COMMITTENTI:

HOUSING S r l
P.zza Ranzoni, 45 -28921 VERBANIA
CEMP Sas di Calderoni Enrico &C.
V.le Rimembranze,19 -28811 ARIZZANO
S E V E N S r l
V.le Azari,72 - 28922 VERBANIA

PROGETTISTA:

arch. Manuela Andreotti
p.zza Ranzoni, 45
28921 Verbania Intra

LOCALITA' :

Corso Mameli,173
28921 VERBANIA (VB)
N.C.E.U. fg. 63 mapp. 244

data: ottobre 2022



PIANO DI RECUPERO MIRALAGO