

CRITERI DI VALUTAZIONE PROVA SCRITTA E TRACCE

La commissione ha stabilito di predisporre tre buste con ciascuna all'interno n. 2 domande a risposta sintetica alla quale attribuire massimo 20 punti per la prima domanda e massimo 10 punti per la seconda domanda.

La valutazione delle domande è determinata dalla capacità espositiva (intesa come forma espositiva e correttezza sintattica e logica), la capacità di sintesi e la conoscenza della materia (intesa come pertinenza normativa, corretto riferimento al contesto e contenuto conforme alla domanda) secondo la griglia sotto riportata:

GRIGLIA DI VALUTAZIONE:

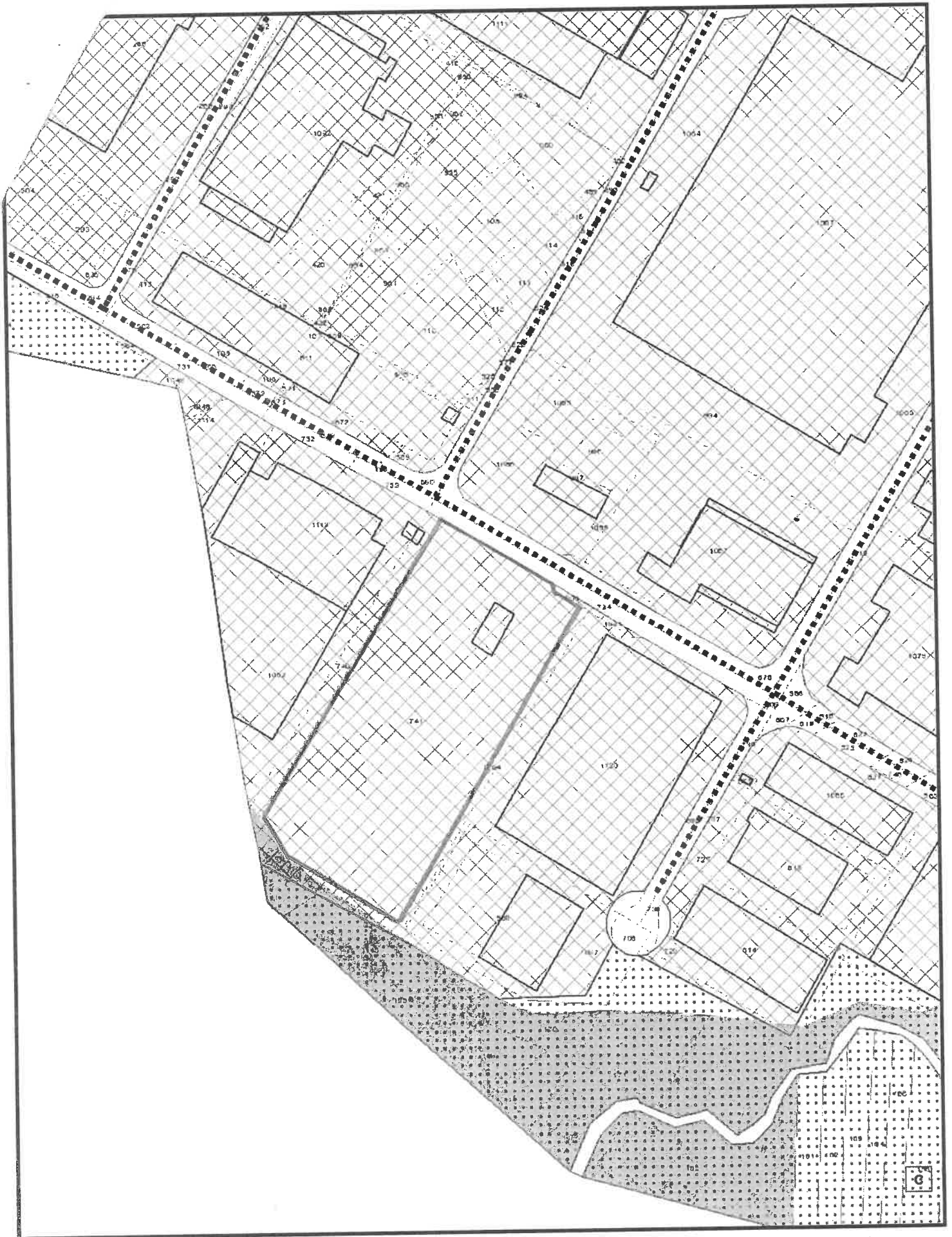
PRIMA DOMANDA	Completa ed esaustiva	Completa	Sufficiente	Insufficiente
Massimo punti per ogni domanda 20	20	18 - 16	14	=<12

SECONDA DOMANDA	Completa ed esaustiva	Completa	Sufficiente	Insufficiente
Massimo punti per ogni domanda 10	10	9 - 8	7	=<6

Punti massimi disponibili per la prova scritta: 30

Punti per essere ammessi all'orale: 21.

Comune di VERBANIA



Comune di VERBANIA**Informazioni**

- **Cartografia catastale**
- **Terreni**
 - VERBANIA Foglio 64 Num. 741
Sup. catastale mq. 10536
- **Fabbricati**
 - Foglio 64 Num. 741
- **Strumenti urbanistici**
 - **P.R.G. Variante Parziale 39 Approvata**
 - **Destinazioni urbanistiche**
 - PROD_1 - Aree con impianti per la produzione di beni e servizi (A.I.P.) - art. 23 - Art.23
 - **Vincoli**
 - FASCIA_C - P.A.I.: fascia C - art.49bis - Art.49bis
 - VIN_PAES_DECRETO - vincolo di cui al D. Lgs. 42/2004 articolo 2 comma 3 e articolo 136 e seguenti (Vincolo paesaggistico posto per decreto)
 - **Classi**
 - IID - classe IId di cui all'art. 46 punto 4 delle N.A. relative allo studio geologico del PRG approvato con D.G.R. n. 13-2018 del 23/01/06 - Art.46
 - IIIA4 - classe IIIa4 di cui all'art. 48 punto 4 delle N.A. relative allo studio geologico del PRG approvato con D.G.R. n. 13-2018 del 23/01/06 - Art.48

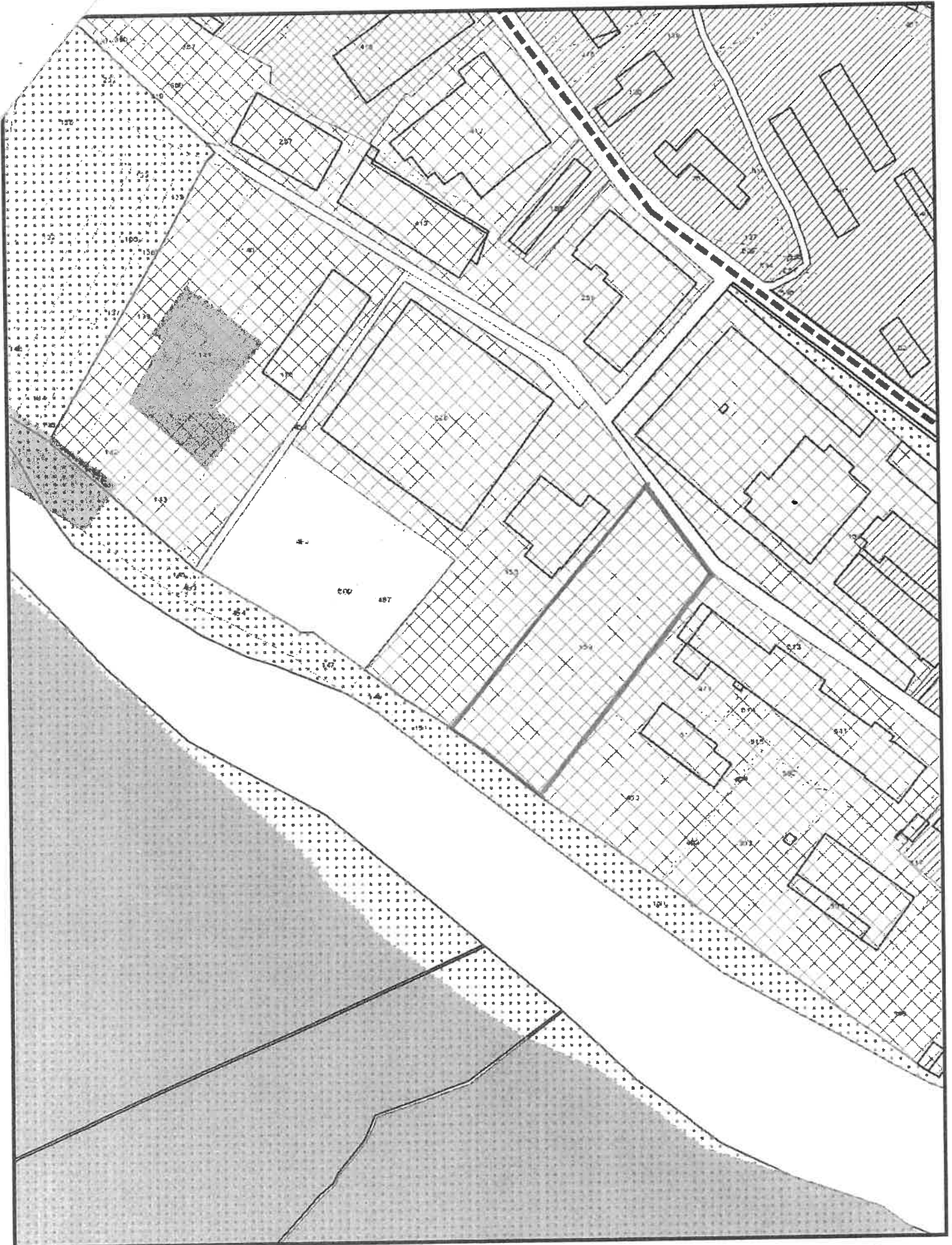
PROVA N. 2

- COMUNICAZIONE DEI MOTIVI OSTATIVI ALL'ACCOGLIMENTO DELL'ISTANZA DI CUI ALL' ART. 10/BIS DELLA L. 241/1990 E S.M.I., - QUANDO E' NECESSARIA E COME SI PROCEDE
- IL CANDIDATO VISTA LA DOCUMENTAZIONE TECNICA ALLEGATA PREDISPONGA L'ITER EDILIZIO AL FINE DEL RILASCIO DELL'ATTO ABILITATIVO, INDICANDO LE POSSIBILI AUTORIZZAZIONI NECESSARIE DI COMPETENZA DEGLI ENTI TERZI



F. W. T. O. P.
Angelo S. M.

Comune di VERBANIA



Comune di VERBANIA

Informazioni

- **Cartografia catastale**
- **Terreni**
 - VERBANIA Foglio 19 Num. 153
Sup. catastale mq. 5450
- **Strumenti urbanistici**
- **P.R.G. Variante Parziale 39 Approvata**
 - **Destinazioni urbanistiche**
 - PROD_1 - Aree con impianti per la produzione di beni e servizi (A.I.P.) - art. 23 - Art.23
 - **Vincoli**
 - VIN_PAES_LEGGE - vincolo di cui al D. Lgs. 42/2004 articolo 2 comma 3 e articolo 142 (Vincolo paesaggistico posto per legge)
 - **Classi**
 - IIB - classe IIB di cui all'art. 46 punto 2 delle N.A. relative allo studio geologico del PRG approvato con D.G.R. n. 13-2018 del 23/01/06 - Art.46
 - IIIA4 - classe IIIA4 di cui all'art. 48 punto 4 delle N.A. relative allo studio geologico del PRG approvato con D.G.R. n. 13-2018 del 23/01/06 - Art.48

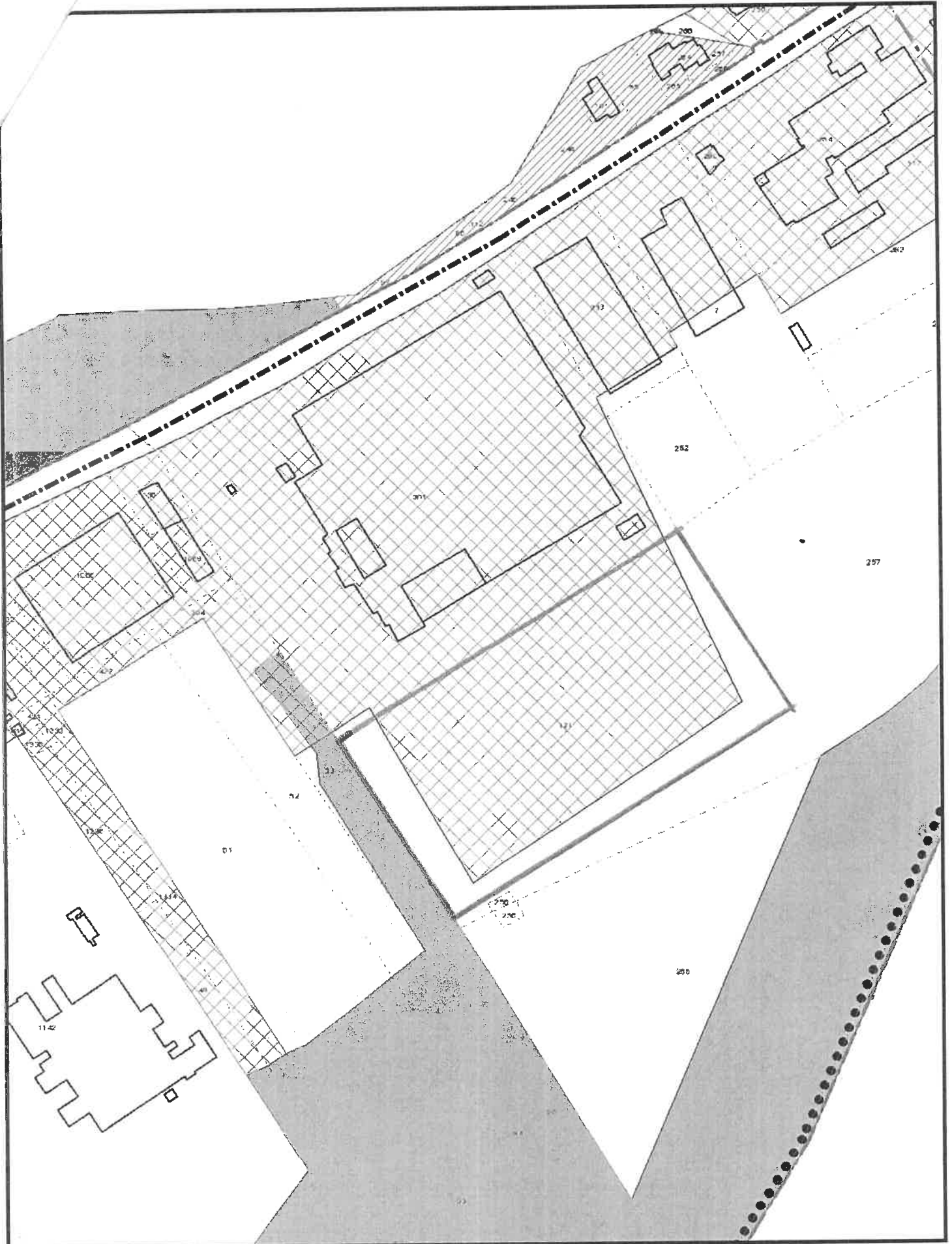
PROVA N. 3

- **CONFRONTO TRA CONFERENZA DEI SERVIZI SEMPLIFICATA E CONFERENZA DI SERVIZI SIMULTANEA DI CUI AGLI ARTT. 14/BIS E 14/TER DELLA L. 241/1990 e s.m.i.**
- **IL CANDIDATO VISTA LA DOCUMENTAZIONE TECNICA ALLEGATA PREDISPONGA L'ITER EDILIZIO AL FINE DEL RILASCIO DELL'ATTO ABILITATIVO, INDICANDO LE POSSIBILI AUTORIZZAZIONI NECESSARIE DI COMPETENZA DEGLI ENTI TERZI**



Fun. Taop
Superiore

Comune di VERBANIA



Comune di VERBANIA**Informazioni**

- **Cartografia catastale**
 - **Terreni**
 - VERBANIA Foglio 43 Num. 121
Sup. catastale mq. 14000
- **Strumenti urbanistici**
 - **P.R.G. Variante Parziale 39 Approvata**
 - **Destinazioni urbanistiche**
 - AGRICOLA - Aree agricole (A.A.) - art. 30 o Aree agricole interstiziali entro il territorio urbano (A.A.I.) - art. 28 - Art.30, Art.28
 - PROD_1 - Aree con impianti per la produzione di beni e servizi (A.I.P.) - art. 23 - Art.23
 - **Vincoli**
 - FASCIA_A - P.A.I.: fascia B - art.49bis - Art.49bis
 - FASCIA_C - P.A.I.: fascia C - art.49bis - Art.49bis
 - VIN_PAES_DECRETO - vincolo di cui al D. Lgs. 42/2004 articolo 2 comma 3 e articolo 136 e seguenti (Vincolo paesaggistico posto per decreto)
 - VIN_IDROGEOLOGIC - vincolo per scopi idrogeologici di cui alla L.R. 45/89
 - **Classi**
 - IID - classe IId di cui all'art. 46 punto 4 delle N.A. relative allo studio geologico del PRG approvato con D.G.R. n. 13-2018 del 23/01/06 - Art.46
 - IIIA2 - classe IIIa2 di cui all'art. 48 punto 2 delle N.A. relative allo studio geologico del PRG approvato con D.G.R. n. 13-2018 del 23/01/06 - Art.48
 - IIIB2 - classe IIIB2 di cui all'art. 49 punto 2 delle N.A. relative allo studio geologico del PRG approvato con D.G.R. n. 13-2018 del 23/01/06 - Art.49
 - **Schede**
 - SCHEDA_81 - Scheda di indirizzo per l'attuazione degli interventi n. 81 - Tab.81